


* Le chiffre entre parenthèses représente le numéro de la fosse

 Très bonne fosse de la rivière

Description

Mode d'utilisation

Secteur 1 (non-contingenté)

LE RAPIDE DE LA ROCHE À CAMEL (1)



Le père Camel, alors gardien de la rivière pour le "Salmon Club", possédait une petite cabane qui était bâtie sur une île aujourd'hui disparue. Cette île était située plus bas que le rapide actuel. Cette section de la rivière subit les marées quotidiennes.

Fosse située en aval du Pont Marie-Marsolais jusqu'à la roche à Camel. Pour la partie près du pont, l'accès se fait à partir d'un terrain privé situé du côté est de la rivière. Quant à la partie près de la roche à Camel, l'accès se fait du côté ouest, par la promenade des capitaines, et du côté est par un accès sur un terrain privé. Les stationnements sont situés à proximité.

Secteur 2 (contingenté)

LA FOSSE LÉONARD (2)



Fosse située en aval du Barrage Mathieu D'Amours avec droit d'accès obligatoire. L'accès à la fosse du côté ouest se fait par un escalier adossé au mur de soutènement, et aussi à l'aide d'une échelle à partir du Pont MarieMarsolais, Les stationnements sont situés à proximité, mais sont payants.

Secteur 3 (non-contingenté)

LE CAP DUBÉ (3)

Cette fosse a reçu le nom du propriétaire de la partie de terre qui borne la rivière à cet endroit. C'est une fosse peu fréquentée.

À partir de la route #195, un chemin d'accès mène au stationnement. L'activité de la pêche à gué, bien qu'ardue, peut se pratiquer du côté de cette route, mais il est préférable de traverser pour pêcher de la rive ouest.

LA PETITE MONTAGNE (4)

Avant la réfection de la route 195, les gens du milieu appelaient cette portion du chemin "La petite montagne". Cette appellation désignait bien l'endroit avec une pente assez abrupte et des courbes presque à angle droit. Ce nom est resté et a été donné à cette fosse de la rivière.

L'accès et le stationnement sont les mêmes que la fosse # 3. C'est une belle grande fosse où la pêche est facile. La pêche s'y pratique sans avoir à traverser la rivière.

L'ÉTANG (4a)


Après que le barrage Hammermill eut été démolie, il s'est formé sur la partie du haut un genre d'étang qui facilite la rétention du saumon; cette fosse mérite qu'on y jette un coup d'oeil en passant. Également en aval de cet ancien barrage il y a un rapide et une fosse qui mérite d'être explorée.

L'accès au stationnement se fait par l'entrée du terrain des loisirs de la Paroisse St-Jérôme de Matane. L'activité de la pêche y est facile et se pratique du côté de la route 195, pour la section amont. Pour le rapide en aval on peut y pêcher des deux côtés de la rivière, dépendamment des conditions d'eau. L'accès à la rive ouest se fait en traversant la passerelle René-Lavoie.

FOSSES 8, 9, 10 ET 11

Elles font partie du secteur privé, on ne peut y pêcher sans l'autorisation des propriétaires riverains.

* Le chiffre entre parenthèses représente le numéro de la fosse

 Très bonne fosse de la rivière

Description

Mode d'utilisation

LA COULÉE DES BASSINS (12)

Cette fosse étant éloignée de la route, la pêche s'y fait dans une atmosphère paisible et dans un décor enchanteur.

Le stationnement s'y fait le long de la route 195. La fosse est située à 5 minutes de marche. La pêche s'y pratique du côté de cette route.

LA COULÉE DES FRISSONS (13)

Située en aval du pont de la coulée de Ste-Paule, cette fosse est peu fréquentée. La configuration des montagnes à cet endroit fait en sorte que le vent venant de la mer s'y engouffre et abaisse la température de l'air ambiant de façon significative. Cette fosse aurait avantage à être plus pêchée, car étant située près de l'embouchure d'un ruisseau, l'apport d'eau froide devrait favoriser la rétention du saumon.

Le stationnement s'y fait au même endroit que pour la fosse #12. Cette fosse peut se pêcher des deux côtés de la rivière, mais le côté opposé à la route 195 est le plus classique. Si la traversée de la rivière est difficile, on peut toujours stationner de l'autre côté du Pont de la Coulée Carrier et se rendre à la fosse à pied.

LE TUYAU (14)

Autrefois, un bras de la rivière passait à proximité de la route 195 et créait une petite cascade près d'un tuyau de ponceau de la route. Aujourd'hui, le lit de la rivière a changé d'endroit et passe plus à l'ouest de cette route. C'est une fosse peu fréquentée, car l'accès y est difficile du côté ouest à cause de la présence de chalets bâtis sur les rives de la rivière.

Un stationnement est aménagé pour les fosses #14 et 15. Il faut traverser la rivière pour bien pêcher cette fosse.

LES CÈDRES (15)

Ce nom vient du fait que des cèdres poussent le long des rives de la rivière, vis-à-vis cette fosse. C'est une belle fosse avec une bonne rétention de saumon. On peut y pêcher autant à la mouche sèche, qu'à la mouche mouillée; elle procure bien des émotions à beaucoup de pêcheurs.

Même stationnement que la fosse #14, l'accès à la fosse se fait en marchant le long de la rivière vers l'amont. Une marche d'environ 5 minutes. La pêche pratique du côté de ce chemin.

LES TUFs (16)

Des galets du genre "tufs" tapissent le fond de la rivière à cet endroit. De la route #195, on peut facilement déceler si le saumon séjourne à cet endroit. C'est une fosse facile d'accès et propice à la pêche.

Cette fosse est située en bordure de la route 195. Son accès est légèrement abrupt avec un stationnement facile. La pêche peut s'y pratiquer des deux côtés de la rivière.

LE CRAN ROUGE (17)

Un cran rocheux de couleur rouge longe les rives de rivière. Cette appellation remonte au temps des "draveurs" de la compagnie Price Brothers qui désignaient ainsi ce site. C'est une belle fosse, très accessible.

Même stationnement que la fosse #16. L'accès y est facile, elle est à 3 minutes de marche en amont de la fosse #16. La pêche s'y pratique sans avoir à traverser la rivière.

FOSSE JOHNSON (18)



* Le chiffre entre parenthèses représente le numéro de la fosse



Très bonne fosse de la rivière

Description

On a donné à cette fosse le nom du ruisseau qui se jette dans la rivière à cet endroit. Du côté de la route 195, la pêche y est assez difficile à cause de la proximité des arbres.

Mode d'utilisation

Cette fosse a un accès de chaque côté de la rivière et se pêche également des deux côtés. Un stationnement est aménagé le long de la route 195. Pour le côté ouest, on doit traverser le pont de la coulée Carrier et suivre la route Richard en bordure de la rivière jusqu'au ruisseau Johnson puis le sentier jusqu'à la rivière.

Secteur 4 (contingenté)

LA SNELL (19)

Mot déformé dérivant de "cenelle" qui désigne un arbuste portant de petits fruits rouges et que l'on rencontre souvent le long des cours d'eau. Toutefois, ces arbustes ont été coupés lors de la construction du mur de soutien. Par temps ensoleillé, le saumon y est très visible.

Située en bordure de la route 195, le stationnement y est facile. On peut la pêcher des deux côtés de la rivière. Du côté ouest, on y accède par la route Richard et on remonte à pied jusqu'à la fosse.

LA CÔTE À TUER (20)

En 1920, un homme y serait décédé durant la 'drave'. Selon une source digne de foi, cet homme voulant étancher sa soif aurait bu à la source d'eau très froide coulant de la montagne et serait mort d'un 'coup d'eau' comme on le disait dans le temps. En mémoire de cet homme, on grava sur un arbre une croix que certains se rappellent avoir vue à cet endroit très longtemps après. Depuis, la fosse porte ce nom. Cependant, ce site s'enorgueillit d'une très belle fosse avec son rapide et sa partie calme. Vue du chemin, elle offre un magnifique coup d'oeil, et la tentation d'y lancer sa mouche est très forte.

Cette fosse longe la route 195 et le stationnement y est très facile. Pour accéder au début de la fosse, un escalier a été aménagé. On peut la pêcher des deux côtés de la rivière. La rive opposée à la route est accessible en eau basse en effectuant une traversée en amont ou en aval.

ROCHES (21)

Le lit de la rivière est garni à cet endroit de beaucoup de roches, ce qui facilite la rétention du saumon. Il est très intéressant d'y voir un saumon émerger de derrière une roche pour venir gober la mouche au moment où on s'y en attend le moins.

Cette fosse est située loin de la route 195, via le chemin des Serres. C'est une belle fosse avec un courant lent. Le stationnement est situé sur le chemin des Serres et un petit sentier mène à la rivière. La pêche s'y pratique sans avoir à traverser la rivière.

LES MOUCHES (22)

À cause de la configuration des montagnes; les vents y sont presque nuls et beaucoup d'insectes survolent la surface de l'eau à cet endroit.

Fosse accessible par le chemin des Serres où on trouve un stationnement et un court sentier qui mène à la rivière. La pêche s'y pratique sans avoir à traverser la rivière.


LA FOSSE LEBREUX (23)



À cet endroit, la fosse a reçu le nom de l'ancien propriétaire terrien Fortunat Lebreux qui était, dit-on, garde-pêche. Il céda ensuite le lot à son fils Philippe. Qui ne connaît pas "La Lebreux"? C'est une très belle fosse, très productive; elle fait partie du répertoire des belles fosses de la Matane, et quoi qu'on en dise, on ne connaît pas de pêcheur qui n'ait pas été au moins une fois taquiner le saumon à cet endroit. Plusieurs ont ressenti des émotions très fortes en ces lieux.

De la route 195, le chemin Bérubé d'une longueur d'environ 600 mètres mène au stationnement aménagé, et de là, un sentier mène à la fosse. La pêche s'y pratique sans avoir à traverser la rivière.

* Le chiffre entre parenthèses représente le numéro de la fosse

 Très bonne fosse de la rivière

Description

Mode d'utilisation

Secteur 5 (non-continenté)

LA BERMOND-TURCOTTE (23a)

Fosse peu fréquentée, mais qui donne un beau coup d'œil et est agréable à pêcher.

Le stationnement se fait le long de la route Régina. On accède à la fosse en longeant la rivière vers l'aval. Une marche un peu ardue d'environ 5 minutes. La pêche se fait principalement sans avoir à traverser la rivière même si on peut la pêcher des deux côtés.

LA BOUCANERIE (24)

Fosse qui s'associe à la montée de la Boucanerie, chemin qui mène à St-Luc. Cette appellation provient du fait que lorsque les chevaux la montaient, cette dernière étant abrupte, une vapeur due à l'effort qu'ils devaient fournir lors de cette montée, se dégageait d'eux. C'est une fosse peu fréquentée, mais qui peut être prometteuse.

Le stationnement se fait en bordure de la route Régina, au même endroit que pour la fosse 23a. Un court sentier mène au début de la fosse. La pêche s'y pratique des deux côtés de la rivière.

LE PANIER (25)



Sur la partie amont de la fosse, près du rapide, on a construit un mur de soutènement à l'aide de paniers de 'broche' remplis de cailloux pour prévenir l'érosion de la falaise; ce qui contribua à nommer cette fosse 'le panier'. En aval, une roche émerge au milieu de la rivière favorisant ainsi des courants oxygénés que le saumon recherche; ce qui en fait une fosse très productive. Elle fait partie des fosses à recommander. Autrefois, on l'appelait 'Régina' à cause du nom de Madame Chassé qui demeurait en face. C'est une fosse superbe et assez fréquentée; lorsque les pêcheurs font la rotation, cette fosse peut en accommoder plusieurs.

Située en bordure de la 195, cette fosse se pêche du côté opposé à la route. Durant la période d'étiage, on peut traverser la rivière en amont ou en aval tout en stationnant en bordure de la route. En dehors de cette période, le stationnement s'effectue au pont couvert et les pêcheurs doivent suivre un sentier sauvage pour atteindre la fosse.

LE RUISSEAU GAGNON (26)

Le Ruisseau Gagnon est un tributaire de la rivière. C'est une étape de repos pour le saumon qui, lors de sa remontée, choisit souvent cet endroit pour s'y arrêter. La facilité de pêche en fait une fosse très accessible et très fréquentée.

Cette fosse est maintenant divisée en deux. La fosse Ruisseau-Gagnon débute à la hauteur du ruisseau Gagnon et s'étire vers l'aval. L'accès étant interdit par la propriété privée du côté ouest de la rivière la pêche ne se pratique que du côté de la route 195. Le stationnement aménagé est situé près du ruisseau, sur un terrain privé.

LA FOSSE MARYLIN (26a)

Fosses de la Rivière Matane

* Le chiffre entre parenthèses représente le numéro de la fosse



Très bonne fosse de la rivière

Description

Mode d'utilisation

Le nom de cette fosse fut attribué au fait qu'un couple d'Américains, Monsieur et Madame Richard B. Schleyer de Rochester N.Y. sont venus pêcher durant plusieurs années sur la Rivière Matane. Madame Schleyer fut une des premières femmes à pratiquer ce sport sur notre rivière et la fosse du 'Ruisseau-Gagnon' était sa préférée. Lorsque Madame Marilyn Schleyer décéda, elle avait formulé la demande d'être incinérée et que ces cendres soient jetées dans la rivière à cet endroit; ce fut fait par son époux. Suite à une demande de la part de celui-ci, la Sogerm accepta de nommer la partie amont de la fosse 'Ruisseau-Gagnon' la 'Fosse Marilyn'.

L'accès étant interdit par la propriété privée du côté ouest de la rivière cette fosse ne se pêche maintenant que par la rive du côté de la route 195 et via le même stationnement. La fosse Marylin débute aux environs du pont couvert et se termine à la hauteur du ruisseau Gagnon.

LA VIEILLE (27)



On a souvent appelé cette fosse 'Le Petit Métropole' parce que cette fosse voisine la fosse 'La Petite Matane' surnommée "Métropole". On l'a également appelée la 'Fosse à Yvon' et "le p'tit Levasseur" du fait qu'Yvon Levasseur possédait un chalet à proximité de cet endroit. Un jour, l'appellation 'La Vieille' est apparue du fait que l'ancien propriétaire de l'Hôtel Métropole ne permettait pas l'accès à la fosse, la réservant à ses clients. Ainsi on pêchait la Vieille et quand on s'apercevait que la fosse Petite Matane était libre, on s'y rendait à pied. Cette fosse est très accessible et assez productive.

Cette fosse est accessible par un sentier qui longe un champ. Il y a un stationnement aménagé le long de la rue Fortin. On y pêche sans avoir à traverser la rivière.

LA PETITE MATANE (28)



Cette fosse a reçu le même nom que le tributaire qui se jette à cet endroit dans la rivière. Cette fosse a un très grand potentiel de rétention du saumon, en raison de l'apport d'eau fraîche arrivant du tributaire. Son accès est facile, et le taux de fréquentation y est élevé. On la surnomme aussi "Fosse Métropole" à cause de l'hôtel situé à proximité.

À cause de certains problèmes de rotation, cette fosse a été séparée en deux secteurs; la rotation de cette fosse débute maintenant à la hauteur de la rivière Petite-Matane en s'étirant vers l'aval, une pancarte indique le début de la fosse. Le stationnement se fait sur le terrain privé de l'hôtel Métropole et les pêcheurs doivent aller à pied jusqu'à la fosse. Le site comporte des tables de pique-nique et un abri.

LA BASTIEN (28a)



Cette appellation est toute récente puisqu'elle s'appelait auparavant "Les Peupliers". Jadis cette fosse était incluse dans la fosse "Petite-Matane". Pour éliminer certains problèmes de rotation des pêcheurs, elle se termine aux abords est de la rivière Petite-Matane.

Les mêmes critères qu'à la fosse précédente s'appliquent, sauf qu'elle se pêche jusqu'à la Rivière Petite Matane.

LE BILLOT (29)

Autrefois un billot était fiché par un bout dans le lit de la rivière, ce qui formait un remous propre à retenir le saumon lors de sa montée. Après avoir relevé les rives avec le gravier pris dans la rivière, on a enlevé le billot.


Située en bordure de la route 195, cette fosse a deux stationnements, un en aval et un en amont. La pêche peut s'exercer à partir des deux côtés de la rivière. La traversée à gué en aval est possible en eau basse.

LA POURQUOI-PAS (29A)

Cette fosse a reçu le nom approprié à sa condition; y jeter sa ligne, pourquoi-pas?

Avant d'arriver au village de St-René, près du garage municipal, un petit sentier mène à la rivière. On pratique la pêche du côté de la route 195.

* Le chiffre entre parenthèses représente le numéro de la fosse

 Très bonne fosse de la rivière

Description

Mode d'utilisation

LA FOSSE GAGNON (30)



Cette fosse a reçu le nom du premier résident de St-René, soit François Gagnon. De par sa situation géographique, elle est éloignée de la route 195.

On peut accéder à cette fosse par la rue du Puits pour y stationner son véhicule pour ensuite marcher dans une entrée privée et poursuivre par un sentier le long de la rivière jusqu'à la fosse. La fosse peut se pêcher des deux côtés de la rivière.

LA FOSSE ROUGE (31)

Le lit de la rivière est formé de galets de crans rocheux et de sable, donnant ainsi à l'eau un aspect rougeâtre. Son nom lui fut donné par les "drapeurs" du temps. Autrefois, il y avait un pont qui enjambait la rivière à cet endroit et permettait au propriétaire terrien de cultiver le lopin de terre enclavé par les méandres de la rivière.

Cette fosse étant située en bordure de la route 195, un escalier et un belvédère ont été aménagés. Le stationnement y est facile et on peut la pêcher des deux côtés de la rivière.

LES BOULEAUX (32)

Voisine de la fosse rouge, elle a été appelée à cause des bouleaux qui poussent sur ses rives. Lorsque le saumon s'arrête à cet endroit, il semble être muni d'un désir de mordre surtout à la mouche sèche.

Un stationnement y est aménagé. En bordure de la route on peut y voir les saumons. La pêche peut s'y faire des deux côtés de la rivière avec une traversée en amont.

LA FALAISE (33)

Elle figure dans le répertoire des belles fosses de la Rivière Matane. Elle possède tous les attributs d'une fosse à saumon. Son courant rapide, son "ciré", ainsi que des aires de repos créent par des roches reposant sur son lit, font en sorte que la rétention y est très bonne. Elle doit son nom à des rives escarpées situées du côté ouest.

Cette fosse est située à environ 300 mètres de la route 195. Un stationnement y est aménagé le long de la route 195 et on y accède à pied par un chemin privé. La pêche s'y pratique sans avoir à traverser la rivière.

LE QUAI DE PIERRES (34)

Afin d'empêcher l'érosion des terres par la rivière lors des crues printanières, on a érigé sur sa rive est, un quai de pierre, un des premiers à être construit sur la rivière. De là, le nom de "quai de pierres".

Située en bordure de la route 195, la pêche peut s'y effectuer des deux côtés. Cependant, la traverse à gué y est difficile en amont. On se stationne dans le même stationnement que pour la fosse #33. La fosse débute au rapide en amont du stationnement et se termine un peu en aval de celui-ci.


LE CRAN NOIR (35)

Une énorme roche de couleur noire s'avance dans la rivière et lui donne une impression de profondeur et de noirceur; d'où le nom de "Cran Noir". C'est une fosse éloignée de la route 195. Cependant, la rétention du saumon y est bonne.

Le stationnement s'y fait au même endroit que pour les fosses #33 et 34. L'accès à la fosse se fait par un sentier bordant la rivière sur environ 300 mètres vers l'amont. À cet endroit, la pêche se fait sans avoir à traverser la rivière.

LE CHENAIL (36)

* Le chiffre entre parenthèses représente le numéro de la fosse

 Très bonne fosse de la rivière

Description

Mode d'utilisation

La rivière à cet endroit se rétrécit et forme un chenal avec un courant rapide. Avec le cran noir, c'est un duo assez productif.

On y stationne le long de la route 195 et on se rend à pied à la fosse par un chemin privé sur environ 400 mètres.

LA CACHÉE (37)

Les fosses 37 et 39 ne possédaient pas de noms. La Sogerm fit un concours auprès des élèves de l'école de St-René pour en trouver. De la route 195, cette fosse porte bien son nom, car elle est bien cachée.

Le stationnement est le même que pour la fosse #36, le long de la route 195. La pêche s'y pratique de la rive opposée. On peut traverser en amont et en aval de la fosse, mais il est préférable de faire une traversée en amont de la fosse # 38 et pêcher ces deux fosses une à la suite de l'autre.

LE LOT INCULTE (38)

On n'a jamais si bien dit d'une fosse. En effet, la rivière serpente près de ce lot dont la culture est impossible, vu la proximité des montagnes. Ce site est peu fréquenté, mais la rétention du saumon y est bonne. C'est une belle fosse, mais qui subit beaucoup de changements à chaque crue des eaux au printemps.

Un petit chemin privé donne accès à la berge de la rivière où on stationne les véhicules. La fosse Lot Inculte est située à une centaine de mètres vers l'aval. On doit traverser la rivière en amont du rapide pour pêcher la fosse de la rive opposée.

LA FOSSE AUX CAPRICES (39)

Elle fut jumelée à la fosse # 37 pour l'ouverture d'un concours sur sa nomenclature. D'après l'auteur, cette fosse se définit comme la fosse aux caprices, car le saumon ne mord pas toujours comme on le voudrait.

Même stationnement que la fosse # 38. La fosse se situe quelque 150 mètres vers l'amont et la pêche s'y pratique sans avoir à traverser la rivière.

LA COULÉE DES SEAUX (40)

Du côté ouest de la rivière, il y avait une petite érablière dont les seaux furent laissés accrochés aux arbres. Cette érablière était située près d'une petite coulée, d'où le nom de coulée des seaux. Autrefois on l'appelait aussi "La Clôture Blanche" du fait qu'un Américain y avait acheté un lopin de terre et clôturé le tout d'un enclos fait de planches peinturées de couleur blanche.

Belle longue fosse facile à pêcher. Un stationnement y est aménagé le long de la route 195. Pour y accéder, on emprunte à pied un chemin privé sur environ 150 mètres. On y pratique la pêche sans avoir à y traverser la rivière.

LE REPOS (40a)

Repos pour le saumon et tranquillité pour le pêcheur, c'est une fosse peu fréquentée, mais ayant un certain potentiel.

On y accède par le même accès que la fosse #40, mais de cette fosse il faut remonter la rivière par la berge sur environ 200 mètres.


LE QUAÏ DE BOIS (41)

Bien qu'il soit aujourd'hui disparu, il existait à cet endroit un quai de bois construit par les compagnies qui utilisaient la rivière pour faire la "drave". Il protégeait les terres de l'érosion lors de la crue des eaux le printemps, tout en retenant les billots dans le courant de la rivière lors du flottage du bois, ou "drave du printemps".

Un stationnement y a été aménagé. La fosse peut se pêcher des deux côtés. Cette fosse subit souvent des perturbations par l'érosion de ses berges.

Fosses de la Rivière Matane

* Le chiffre entre parenthèses représente le numéro de la fosse

 Très bonne fosse de la rivière

Description

Mode d'utilisation

LA TOUR (42)

Cette fosse fait face à une tour émettrice érigée par Radio-Canada sur le versant de la montagne et située à proximité de la route 195.

Cette fosse n'a pas d'accès facile. Le plus simple est de passer par la fosse #43 et de descendre le long de la rivière jusqu'à celle-ci. Aucune pancarte n'indique cette fosse. Elle se pêche du côté de la route #195.

LA PLUS LENTE (43)

Ceux qui aiment pêcher en eaux calmes seront bien servis à cet endroit, car la rivière y est plus que lente.

Cette fosse est peu fréquentée et possède un stationnement difficile en bordure de la route 195. On y accède par un sentier d'environ 200 mètres de longueur en bordure d'un champ. On doit pratiquer la pêche du côté opposé à la route avec un passage à gué en amont.

LA BÉCATERON (44)

La configuration des montagnes se situant du côté est de la route 195, offre à la vue des voyageurs venant de Matane quatre pitons rocheux. Cependant le nom a quelque peu été déformé pour devenir "Bécateron" au lieu de "Baie des quatre ronds". Elle fait partie du répertoire des belles fosses.



La pêche se pratique du côté opposé à la route 195. L'accès à cette fosse se fait par le petit chemin qui conduit aussi à la fosse # 45. Le stationnement y est facile, et la traversée se fait avec une certaine difficulté en amont de la fosse.

LE PETIT TAMAGODI (45)

Avant la réfection de la route Matane-Amqui, la rivière longeait cette route qui passait près des chalets. Lors de la construction du pont, on a du détourner le cours de la rivière pour la faire passer près de la montagne; ce qui explique le large méandre qu'on retrouve à cet endroit. À proximité de cette fosse se jette un ruisseau portant le nom de "Petit Tamagodi".

Même accès et même stationnement que la fosse #44. La pêche se pratique du côté de la route d'accès.

LE PONT D'AMQUI (46)

Cette fosse a pris le nom du pont qui enjambe la rivière Matane à cet endroit.

Cette fosse se pêche des deux côtés en aval et en amont. Le stationnement y est facile.

LA SURPRISE (47)

Cette fosse comporte un beau rapide avec une courbe de la rivière. C'est une fosse surprenante qui cause des surprises, surtout en fin de journée.

Pour accéder à cette fosse, on doit emprunter un sentier en pente abrupte et faire une traversée à gué en amont pour pratiquer la pêche du côté opposé. Le stationnement en bordure de la route y est facile.

Secteur 6 (contingenté)

LE SILICE (48)



Fosses de la Rivière Matane

* Le chiffre entre parenthèses représente le numéro de la fosse



Très bonne fosse de la rivière

Description

Mode d'utilisation

La rivière passant près de la route Dufour, l'érosion des berges fit en sorte qu'un quai de pierres y fut bâti; ces pierres provenaient d'une carrière de silice située non loin du site.

Avec les bouleversements qu'a subis la rivière depuis quelques années à cet endroit, cette fosse se pêche des deux côtés, avec une traverse en amont. Pour accéder à cette fosse, il faut prendre le Chemin Dufour situé de l'autre côté du pont de la route Matane-Amqui. On peut aussi accéder à cette fosse par l'accès et le stationnement de la fosse # 49, et ensuite suivre un sentier d'environ 228 mètres jusqu'à la fosse.

LES CHENAUX (49)

Cette fosse a été ainsi nommée en raison des nombreux chenaux que l'on y retrouve au fond du lit de la rivière. La fréquentation y est moyenne bien que ce site puisse nous réserver des surprises.

Sur la route qui mène à la Réserve Matane le stationnement est un peu difficile. On doit suivre un sentier pour s'y rendre. La pêche s'y fait de la rive opposée. La traversée à gué en aval de la fosse doit être faite avec prudence.

LE PHÉNOMÈNE (50)

Cette fosse est très surprenante parce que le saumon peut y prendre la mouche au moment où on s'y attend le moins.

L'accès à cette fosse s'effectue par la route Dufour de l'autre côté du pont de la route Matane-Amqui. On devra faire une marche d'environ 150 mètres à partir du stationnement pour atteindre la fosse.

LE FOUR (51)

Les pêcheurs d'un âge certain se souviennent que pour accéder à cette fosse on devait emprunter le "Chemin Dufour", nom d'un propriétaire terrien du coin. C'est la raison pour laquelle on l'appelait la fosse "Du Four". Par la suite, le nom fut modifié pour "Le Four" à cause de la température ambiante du site. Au cours des ans plusieurs bouleversements sont venus modifier le cours de la rivière; cependant, ce site est encore excellent pour la pêche.

L'accès à cette fosse s'effectue par la route Dufour de l'autre côté du pont de la route Matane-Amqui. On devra faire une marche d'environ 50 mètres à partir du stationnement pour atteindre la fosse.

LE PETIT RAPIDE (52)

La rivière forme à cet endroit un courant rapide où le saumon est actif et prêt à prendre la mouche lors de sa remontée.

On rejoint le stationnement par la route Dufour du côté ouest de la rivière. La pêche se pratique du côté de la route en suivant un sentier de 100 mètres pour atteindre la fosse. On devra stationner en bordure de la route.

LE GRAND TAMAGODI (53)



Cette fosse fait partie du répertoire des fosses les plus productives de la Rivière Matane. Son nom provient du fait qu'un ruisseau portant le nom de "Grand Tamagodi" se jette dans la rivière à cet endroit; les gens de l'endroit l'appellent aussi "Le Grand Tom". Le lit de cette fosse a subi plusieurs bouleversements au cours des années; elle exerce encore de nos jours beaucoup d'attraits.

L'accès principal à cette fosse majeure est du côté est de la rivière, via la route de la Réserve Matane et par un chemin secondaire d'environ 300 mètres. Le stationnement se fait tout près de la fosse. On y retrouve un abri avec table de pique-nique et une installation sanitaire. Cette fosse peut se pêcher des deux côtés de la rivière et on peut accéder au côté ouest de la rivière par la route Dufour et un sentier pédestre.

Secteur 7 (non-continenté)

LE MOULIN (54)

* Le chiffre entre parenthèses représente le numéro de la fosse



Très bonne fosse de la rivière

Description

Mode d'utilisation

Autrefois, un moulin de sciage appartenant à Jean-Baptiste Gagnon était établi le long de la rivière; d'où le nom de "Fosse du Moulin". C'est une fosse facile d'accès et assez productive.

L'accès à la fosse se fait par un chemin secondaire d'environ 110 mètres puis par un sentier d'environ 75 mètres qui mène à la rivière. La pêche s'y pratique sans avoir à traverser la rivière.

LA FUMEUSE (55)

Le moulin de Jean-Baptiste Gagnon éliminait les déchets de sciage dans un brûleur qui produisait une fumée dense. Selon la direction des vents, les pêcheurs se faisaient enfumer; d'où le nom de fumeuse. Cette fosse fait partie du répertoire des belles fosses de la Rivière Matane.

Un chemin secondaire abrupt d'environ 60 mètres permet l'accès au stationnement. La pêche peut s'y pratiquer des deux côtés de la rivière. Une traverse à gué en aval et en amont est possible en eau basse.

LA FOSSE CUOQ (56)

La ligne du canton CUOQ passe à proximité de cet endroit. C'est un petit rapide que le saumon emprunte après un séjour dans la Fumeuse.

Petite fosse qui est accessible par le chemin secondaire qui mène à la fosse # 57. Un petit sentier d'une quarantaine de mètres y mène. La pêche s'y pratique sans avoir à traverser la rivière.

LE CAP-SEIZE (57)



Lorsque le flottage du bois était effectué sur la rivière, cet endroit, à cause du rapide et la courbe de la rivière, était un passage difficile pour les canots, surtout lorsque l'eau était haute le printemps. Il arrivait souvent ce qui devait arriver; ils chaviraient, d'où le terme anglais "to capsize" pour désigner cet endroit. Avec le temps ce terme fut déformé pour devenir "Cap-Seize". Cette fosse est citée dans le répertoire comme l'une des plus belles et des plus accessibles de la rivière, tout en étant très productive.

C'est "la fosse" de la Rivière Matane. Une route secondaire d'environ 850 mètres y mène. Il y a un beau stationnement et des facilités sur le site (installation sanitaire, table de pique-nique et abri). La pêche se pratique du côté de la route.

LA FOSSE JOHN (57a)

Cette fosse a été nommée ainsi à cause de sa proximité avec la "Barrière John"; entrée officielle de la Réserve faunique de Matane.

De l'autre côté de la Barrière John, une petite route carrossable mène à la rivière. La pêche se pratique du côté de la route.

LE VIVIER (58)

Autrefois, les castors étaient très abondants rivière, et ils avaient érigé un barrage à cet endroit d'où le nom de vivier... Pour le pêcheur qui aime marcher dans un petit sentier, cette fosse offre ses avantages. Arrivé sur les lieux, le paysage est si splendide qu'on en oublie la longueur du chemin qui y mène.

Pour cette fosse, le stationnement s'effectue en bordure de la route. Le sentier est d'une longueur d'environ 700 mètres. La pêche s'y pratique sans avoir à traverser la rivière.

LA FOSSE PÉNOMECT (59)

Fosses de la Rivière Matane

* Le chiffre entre parenthèses représente le numéro de la fosse



Très bonne fosse de la rivière

Description

Mode d'utilisation

Les anciens donnent à ce mot une autre consonance que celle utilisée aujourd'hui: ils disaient "PENOWEC" au lieu de "Penomect". À cet endroit, la Compagnie Price Brothers avait construit un barrage sur le ruisseau de ce nom pour alimenter en eau potable les installations de la "Barrière John". On peut encore aujourd'hui voir ces vestiges. Quant au nom "Penomect", on ne saurait définir les origines de ce mot.

Le stationnement y est facile. Un sentier de 228 mètres aménagé d'escaliers et de ponceaux mène à la fosse. La pêche se pratique du côté opposé à la route avec une traverse à gué en amont.

LA FOSSE DE LA GRANDE BATTURE (60)

Ce nom a été emprunté à la fosse # 4 aujourd'hui disparue. Ce mot désignait les rives qui émergeaient lorsque l'eau dans la rivière était basse. Ce nom donné à cet endroit représente bien le site.

On accède à cette fosse par le même sentier que la fosse # 59, tout en remontant le long de la rivière par un sentier d'environ 244 mètres. La pêche se pratique du côté de la route.

LE GRAND FRAI (61)

À l'automne, cet endroit est l'un des sites du frai du saumon. On ne peut rester insensible à ce spectacle; il est magnifique de voir comment la nature s'y prend pour perpétuer l'espèce. On n'y perd rien à y tenter sa chance.

On accède à cette fosse par un sentier pédestre de 300 mètres. Le stationnement y est facile et la pêche se pratique du côté opposé à la route par une traverse à gué en amont qui doit être fait avec prudence.

LE BASSIN (62)

Ce nom désigne bien l'endroit; la rivière y forme une sorte de cuve assez profonde qu'on appelle "bassin". Avec son rapide assez chanceux, c'est une belle fosse qui nous permet de voir le saumon assez facilement. Elle mérite d'être essayée.

Un sentier de 238 mètres agrémenté d'escaliers et de ponceaux se rend à la fosse. Le stationnement est facile et la pêche s'y pratique de ce côté.

LA CÔTE DE GLACE (63)

Selon les dires d'un conducteur de camion qui charroyait nourriture et fournitures de toutes sortes pour subvenir aux besoins des travailleurs forestiers, il devait pour y arriver, emprunter des chemins pas toujours très carrossables. C'est le cas de cette portion de route dont l'ancien tracé longeait la rivière avec une pente très prononcée. En saison froide, il s'y formait une couche de glace persistante causant aux utilisateurs de ce chemin bien des soucis. On la désigna du nom de "Côte de Glace". Elle donne de bons résultats et plusieurs pêcheurs y ont vécu de belles expériences.

Le stationnement est facile. On accède à la fosse par un sentier d'environ 230 mètres aménagé avec des pontages de bois. La pêche se pratique du côté opposé à la route par une traverse à gué en amont.

LA FOSSE DES PILIERS (64)

Autrefois, au printemps, lorsque la compagnie de sciage faisait le flottage du bois (drave), les travailleurs plantaient parfois des poteaux dans le lit de la rivière pour y attacher des estacades (booms) afin que le bois suive le cours de la rivière, empêchant ainsi la formation d'embâcles (jam). Avis aux pêcheurs, attention aux piliers...

Même accès que la fosse # 63, alors qu'une marche sur la grève de 305 mètres environ est nécessaire pour atteindre la fosse. La fosse se pêche du côté opposé à la route par une traverse à gué en aval.

FOSSE SIMONEAU (65)

* Le chiffre entre parenthèses représente le numéro de la fosse



Très bonne fosse de la rivière

Description

Mode d'utilisation

Il existe à proximité de cette fosse, un ruisseau appelé Simoneau. D'après les renseignements obtenus, Jos (Blanc) Simoneau y aurait fait chantier; d'où le nom du ruisseau et de la fosse. Les pêcheurs suivent un sentier pour accéder à la fosse. Le désir d'arriver et d'y jeter sa mouche fait oublier le temps qu'il faut pour y parvenir.

Un chemin secondaire donne accès aux fosses 65 à 69. Pour se rendre à cette fosse on doit emprunter un sentier aménagé d'une longueur d'environ 1.2 km. Le stationnement y est facile. La pêche se pratique sans avoir à traverser la rivière.

L'ORIGINAL (66)

Lorsque le temps fut venu de donner un nom aux fosses de la rivière, beaucoup furent désignés suite à des événements qui se produisirent sur les lieux. Ainsi cette fosse fut appelée ainsi parce que très souvent, lorsque les pêcheurs pratiquaient leur sport, un original venait se promener sur les berges.

Même stationnement et même sentier que la fosse # 65. La fosse se trouve à environ 500 mètres du stationnement. La pêche se pratique sans avoir à traverser la rivière.

LE VIEUX TENTAGE (67)



Du temps où l'on pratiquait le flottage du bois sur la rivière, on dressait des tentes aux endroits faciles d'accès et à mi-chemin d'une distance de quelques jours de flottage, pour permettre aux travailleurs (draveurs) de manger, dormir et faire sécher leurs vêtements. Cet endroit était l'un des sites choisis. Le Vieux Tentage fait partie du répertoire des belles fosses de la rivière.

Un stationnement est aménagé le long du chemin et un sentier aménagé d'environ 185 mètres de longueur vous mène à la fosse. La pêche se pratique sans avoir à traverser la rivière.

LES MERISIERS (68)

Le long des berges de la rivière et du sentier menant à la fosse, il y a des bouleaux jaunes, aussi appelés merisiers. Les pêcheurs auront intérêt à y pêcher avec attention, car le lit de la rivière est parsemé de belles roches où il est facile pour le saumon de se dérober à la vue.

Le stationnement pour les fosses #68 et 69 est à la fin du chemin secondaire d'une longueur de 1.8 km. Un sentier d'environ 150 mètres, aménagé d'une passerelle mène à la fosse 68. La pêche est plus facile de la rive opposée, mais est possible des deux côtés. On peut faire une traversée à gué en amont.

LE VISON (69)

Très souvent, lorsque les pêcheurs exerçaient leur loisir, un vison se promenait sur les rives et parfois traversait la rivière. C'est une belle fosse avec son lit formé de belles roches où le saumon arrête lors de sa remontée. La pêche y est facile et le taux de réussite assez élevé.

Même accès et même stationnement que la fosse # 68, cependant, rendue à la rivière par le sentier, on doit faire une marche d'environ 100 mètres vers l'amont sur la grève pour y découvrir la fosse #69. La pêche s'y pratique sans avoir à traverser la rivière.

LE CHEVREUIL (70)

Autrefois, lorsque l'on pêchait "la côte de glaise", aujourd'hui disparue, on ne pouvait s'empêcher de jeter un coup d'oeil sur le petit "ciré" (partie de la rivière où la surface de l'eau est très lisse et apparaît comme si elle était "cirée") d'en haut, où parfois un chevreuil s'y abreuvait. C'est la raison pour laquelle on l'a nommée la "Fosse Chevreuil".

Un chemin d'accès carrossable de 30 mètres mène au stationnement. Par la suite, un sentier aménagé mène à la rivière puis une marche d'environ 350 mètres sur la berge vers l'amont nous amène à la fosse. La pêche se pratique sans avoir à traverser la rivière.


LE CASTOR (71)



Comme on l'a indiqué plus haut, plusieurs barrages de castors avaient été érigés sur le parcours de la rivière, dont celui de la fosse 71. Cette fosse est très productive et elle fait partie des belles fosses de la rivière.

À partir de la route de la rivière, un chemin d'accès d'environ 370 mètres mène au stationnement. Un sentier pédestre aménagé d'environ 225 mètres conduit à la fosse. La pêche se pratique sans avoir à traverser la rivière.

* Le chiffre entre parenthèses représente le numéro de la fosse

 Très bonne fosse de la rivière

Description

Mode d'utilisation

LA CÔTE AUX PERCHES (72)

Selon certaines personnes ayant oeuvré pour les compagnies forestières, il y avait à cet endroit des épinettes noires longues et effilées qui servaient à fabriquer des gaffes. Les gaffes étaient de longues perches munies de crocs et de pointes métalliques utilisées par les "draveurs" lors du flottage du bois. Des travailleurs oeuvrant au moulin à scie s'en servaient aussi pour diriger le bois flottant dans des bassins de nettoyage vers la montée à billots ou le "Drag". Le chemin longeant la rivière gravit une côte assez abrupte; de là son appellation de côte aux perches.

Le stationnement s'effectue en bordure de la route. Un sentier aménagé de 40 mètres mène à la rivière. On doit effectuer une traversée à gué en amont pour pêcher du côté opposé à la route.

Secteur 8 (contingenté)

LA SAUTEUSE (73)

Il se produit un phénomène dans cette fosse. Lorsqu'un saumon parvient à cet endroit, il saute comme un marsouin, et ce, plus qu'à tout autre endroit de la rivière. Sont-ce les courants sous-marins, ou est-ce la tranquillité de l'endroit qui inciterait le saumon à sauter?...

Le stationnement est facile en bordure de la route. Un sentier d'accès d'environ 100 mètres mène à la rivière. La pêche se pratique sans avoir à traverser la rivière.

LA FOSSE GAUDREAU (74)



Autrefois, les contracteurs forestiers ou "jobbers" installaient leurs camps près d'un cours d'eau pour alimenter en eau potable les hommes et les bêtes travaillant aux chantiers, et faciliter le transport du bois pour la "drave" du printemps. Plusieurs cours d'eau portent ainsi les noms de ces contracteurs forestiers. En amont à cette fosse se jette le Ruisseau Gaudreau, nom d'un contracteur forestier; Achile Gaudreau qui a fait chantier sur les abords de ce ruisseau. On ne saurait dire combien de saumons se sont laissés tenter par la mouche d'un pêcheur à cet endroit. C'est une fosse très fréquentée qui fait partie du répertoire des belles fosses par sa facilité de pêche, la beauté du site et sa productivité.

Le stationnement est tout près de la fosse au bout d'un petit chemin. Un abri pour les pêcheurs avec une table de pique-nique, quelques bancs ainsi qu'une installation sanitaire y ont été installés. La fosse se pêche sans avoir à traverser la rivière.

LA FOSSE ANTONIO (75)

Cette fosse fut nommée parce que Monsieur Antonin Mc Mullen y avait bâti un camp. Ce site est devenu le "croche (chemin) à Antonin", ensuite la fosse Antonin, et enfin, la "Fosse Antonio".

La fosse est située en bordure de la route avec un accès et un stationnement faciles. On peut la pêcher des deux côtés avec une traversée en aval.


L'ÉCUREUIL (75a)

Le nom de cette fosse a été emprunté à la fosse #77 de l'édition 1979. Elle est située entre la fosse "Antonio" et la fosse de l'ours.

C'est une nouvelle fosse avec peu d'aménagements pour s'y rendre.

L'OURS (76)

* Le chiffre entre parenthèses représente le numéro de la fosse

 Très bonne fosse de la rivière

Description

Mode d'utilisation

La présence d'un ours qui venait y rôder, n'est pas sans rappeler à certains pêcheurs les quelques gouttes de sueur qu'il leur a procurées. L'accès à cette fosse a été facilité par des escaliers, ce qui rend le site encore plus beau.

: Le sentier qui y conduit est aménagé d'escaliers, car la pente y est abrupte. Ce sentier est d'une longueur d'environ 110 mètres. Le stationnement est facile en bordure de la route et la pêche se pratique du côté opposé à la route avec une traverse en amont quelque peu ardue.


LES AULNES (77)

Les aulnes sont présents partout sur les berges de la rivière. Cet arbuste poussant dans des lieux humides; cette appellation est tout indiquée, vu sa situation géographique en basses terres. Elle est très accessible et facile à pêcher.

Le stationnement se fait en bordure de la route alors qu'un sentier d'environ 50 mètres permet l'accès à la fosse. Elle se pêche sans avoir à traverser la rivière.


LA CAGE (78)

Deux compagnies forestières, Price Brothers et Hammermill exécutaient des coupes forestières dans la Réserve de Matane en se servant de la rivière pour le flottage du bois. À cet endroit, ces compagnies avaient fait construire une cage en billes de bois rond qu'on remplissait de pierres afin de la maintenir en place. On y attachait des estacades (Booms) pour séparer ou arrêter le bois des deux compagnies. La Compagnie Price Brothers devait faire le flottage de son bois en premier, alors que la Hammermill devait bloquer le sien justement à "La Cage" en attendant son tour de "drave". Il reste encore de nos jours des vestiges quelque peu effrités de ces constructions.



Cette fosse est située en bordure de la route de la rivière qui surplombe la fosse et qui permet parfois de pouvoir apercevoir des saumons s'y reposant. Cette fosse se pêche du côté opposé à la route. On effectue une traversée en aval de la fosse, vis-à-vis le stationnement. Attention, la route de la rivière entre la fosse La Cage et La Truite est maintenant fermée.

LA TRUITE (79)



Cette fosse à reçu le nom du plus important tributaire de la Rivière Matane, la rivière La Truite. Dans le passé, elle a subi plusieurs bouleversements. Aujourd'hui cependant, ce site favorise le repos et la détente.

Un stationnement y est aménagé et on trouve un abri avec table pour les pêcheurs. On peut la pêcher des 2 côtés, mais le préféré est celui du côté de la route. Pour se rendre à cette fosse, il faut passer par la route no 3 de la réserve faunique. Le chemin entre La Cage et la Truite est fermé.

Si des gens parmi les lecteurs et utilisateurs de ce guide ont des suggestions ou des corrections à y apporter, nous vous suggérons fortement de le faire par téléphone ou par écrit au bureau administratif de la Sogerm (418) 562-7560. Ce guide a été conçu selon les renseignements fournis par ceux et celles qui ont contribué à sa rédaction. Votre collaboration nous sera extrêmement précieuse si vous avez d'autres informations nous formuler afin compléter cet ouvrage.

La Société de gestion de la Rivière Matane tient à souligner l'excellent travail de M. Albert Bastien qui a conçu ce guide et qui nous en a fait si généreusement cadeau. Merci également à M. Pierre Benoît pour la retranscription du document ainsi qu'à M. Louis Bazin pour la révision.